

Os den 7/6-82

Vingelen Sameie  
v/ Eisten Aaseng

Vi har mottatt deres brev av 24f.m. med beskjed om at dere gikk inn for vårt forslag til overgangsordning for reinsjegere. Vi har merket oss betingelsene for at ordningen kan bli fornyet, og vi vil sjølsagt gjøre vårt ytterste for at disse betingelser skal bli overholdt.

Med hilsen

Såttåhaugen gr.eierlag

Dalsbygda jaktlag

*Harald Rønningen*

Vingelen Sameie  
2542 Vingelen.

Vingelen 13-11-83.

Storvollia og Rabblia Bivnelag,  
v/ Tor Gulden  
2550 Osi B.

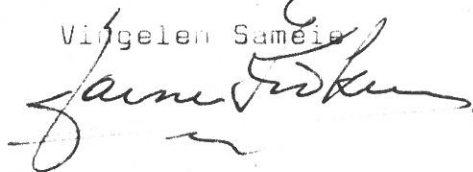
Etter at det også i år er jaktet på Vingelens område under reinsjakten, finner vi det nødvendig å presisere grensen. Kart der slakteplass og grense er inntegnet er også sendt Dalsbygda jaktlag.

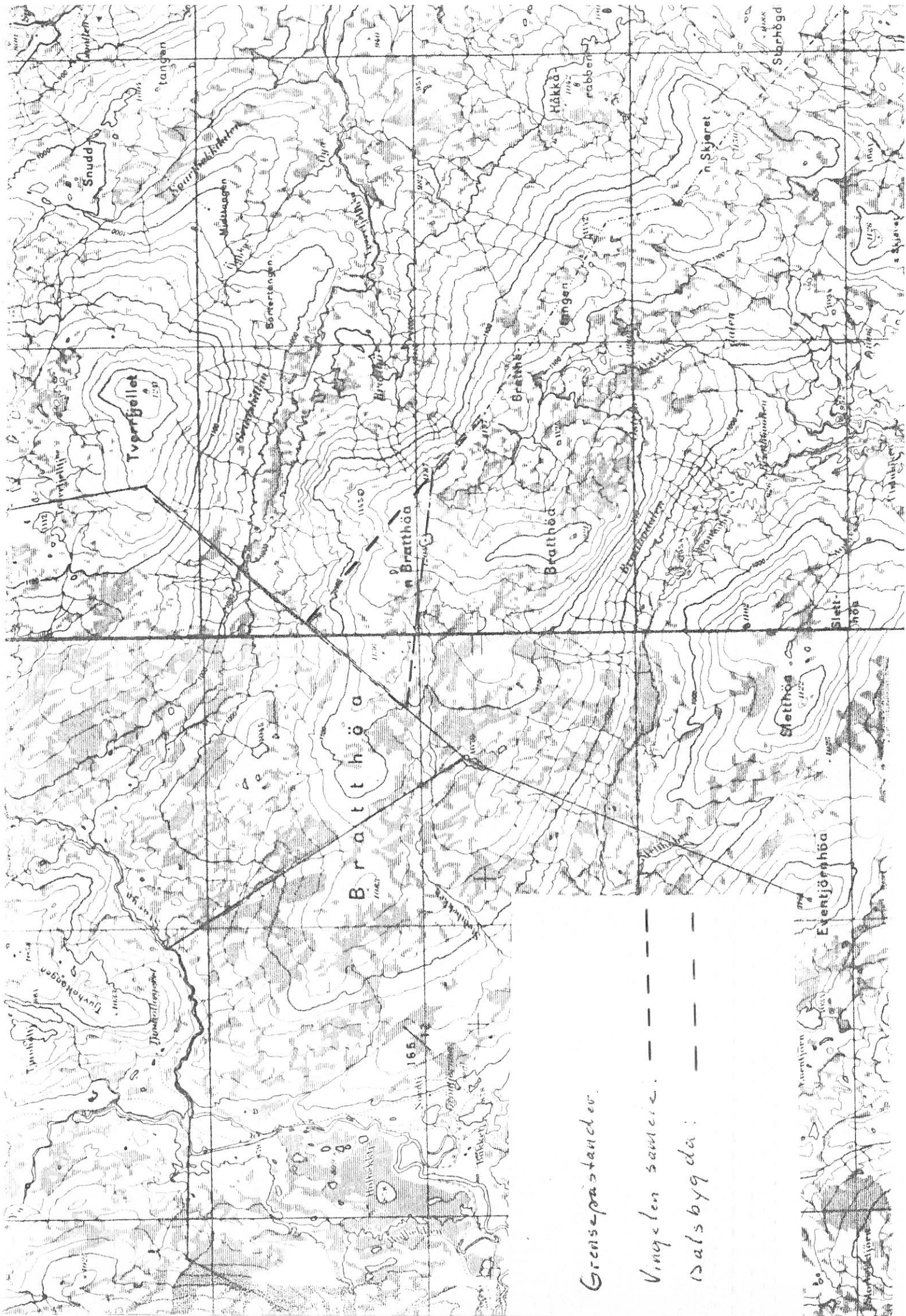
Videre sender vi med div kopier vedr. saken fra Geografisk oppmåling samt kopi av utdrag fra storskifte som viser at den inntegnede grense på vedlagte kart er riktig.. Vi mener grensen må oppmerkes bedre i terrenget, og derfor er det nødvendig med et møte.

Foreslår at dere kommer hit til Fjellheim den 16-11-83 kl. 20.00.

Med hilsen

Vingelen Sameie





Ref. i skrevet 4/4-84.

Vingelen sameie  
v/ Jarne Kroken  
254 2 Vingelen.

Viser til felles møte 16/11-83 og sender utskrift av årsmøtevedtak.

Sak nr. 3 på årsmøte 23/1-84  
Grensa mot Vingelen.

Vedtak:

Rabblia - Storvollia havnelag mener atgrensen mellom Dalsbygda og Vingelen (Os og Tolga Kommuner) bør følge gamle komunegrensen fra høydepunkt 1187 (på kart M711) fram til høydep. 1204, derfra i mest mulig rett vinkel på grensa mot Tynset kommune, men finner å kunne gå med på å trekke grensa derfra (1204) og ned til trekanttrøys (havnegrensa) i Tverrfjelldalen.

En håper at også Dere kan gå inn for en slik løsning av denne sak, og at vi sammen kan trekke opp og merke grensen best mulig i terrenget, slik at den for fremtiden er synlig og grei å håndheve.

Dalsbygda den 30/1-84.

Med hilsen  
for Rabblia- Storvollia havnelag

*Tor Idar Galåen*  
Tor Idar Galåen



Dalsbygda Jaktlag

og Jaktsameie

2550 Os i Østerdalen

Saa 4.

12/4-84.

Vingelen Sameie v/Jarne Kroken

Fornyelse av jaktavtale

Årsmøte i Dalsbygda jaktlag/sameie den 7/4-84, vedtok  
å fornye avtalen om overgang i reinsjakta.

Betingelser som siste år.

Går Vingelen sameie med på dette ber vi  
om å få underretning.

Dalsbygda Jaktlag

(form.)

Os i Ø.

Tu Helge Rym

Årsmøte går inn for reinsjakta, ~~sist~~ at  
grensene fortsatt at det blir en luf om  
grensene fra Naden Brattsa til kanten av sa.  
for jakten starker.

Trem fjeldalen.

Til NORD-ØSTERDAL ..... jordskifterett

**KRAV OM JORDSKIFTE/GRENSEGAN**

Nord-Østerdal jordskifterett  
 Sak. nr. ....  
 Dok. nr. ....  
 Framlagt jordskiftedommer

Eg/vi ber om at det blir halde jordskifte/grensegang på

VINGELEN SAMEIE  
(gardsnamn)

gnr. 10 m/fh i

TOLGA

(kommune)

n 123 m/fh i B8

Dei ein reknar med at saka vedkjem. (Fyllast ut så langt det lar seg gjere):

- A. Eigarar av bruk som jordskiftesaka omfattar.
- B. Brukarar og slike som har bruksrett på dei bruka jordskiftesaka omfattar.
- C. Offentlege vegar, jernbanar, kraftleidningar og anna som går over det feltet jordskiftesaka omfattar.

Namn og adresse	Gnr./bnr.	Kommune	Merknader evt. namn på bruket
<p><u>STORVOLLIN-TRABLIEN</u>  <u>HAVNELAG V/JON EGIL BAKKEN</u>  <u>2552 DALSBYGA</u></p>		<p><u>OS</u></p>	

Naboar som har bruk eller bruksrett til eigedomar som støyter inn til det feltet saka omfattar.

Namn og adresse	Gnr./bnr.	Kommune	Merknader evt. namn på bruket

Saka gjeld:

- Jordskifte (§ 2)
- Sameige
  - Ulagelege eigedomstilhøve
  - Bruksordning
  - Avløysing
  - Sams tiltak
  - Eigedomsutforming ved avhending av jord
  - Eigedomsdeling etter verdiforhold
  - Rettsutgreiing
- Sak etter § 4, 4. ledd
- Utjamning av skade (§ 54, 2. ledd)
- Attest (§ 83)
- Grensegang (§ 88)

Nemn litt om kva slags areal saka gjeld og omfanget av saka:

Innmark  Utmark

Kor stort område gjeld saka?

ca. .... daa.

Kor lang grense gjeld grensegangen?

ca. 2,2 km.

Har det vore jordskifte tidlegare?

Ja, i ..... (årstal)

Nei

Nemn litt om kva problem ein ønskjer å få løyst:

*Fastsette grensa for høydepunktet 1187 til kommunegrensa mot Tysset. Vingelens grensepunktet påtegnet med rød på vedlagte kart.*

Eg/vi ønskjer at jordskifteretten skal settast:

- som ordinær jordskifterett med jordskiftedommar og 2 jordskiftemeddommarar
- med jordskiftedommaren som einedommar (§ 9, 5. ledd)
- med jordskiftedommaren som voldgiftsdommar (§ 85)

Dersom ein ønskjer jordskiftedommaren som einedommar, må alle partane vere samde om det og skrive under på ei eiga erklæring. Denne treng ikkje følgje kravet. Dei avgjerdene einedommaren tek kan ankast på vanleg måte.

Dersom ein ønskjer jordskiftedommaren som voldgiftsdommar, må alle partane vere samde om det og skrive under på kravet. Avgjerdene til voldgiftsdommaren er endelege og kan ikkje ankast.

Jordskifteretten kan halde møta sine

*Samfunnsrådet Fjellheim.*

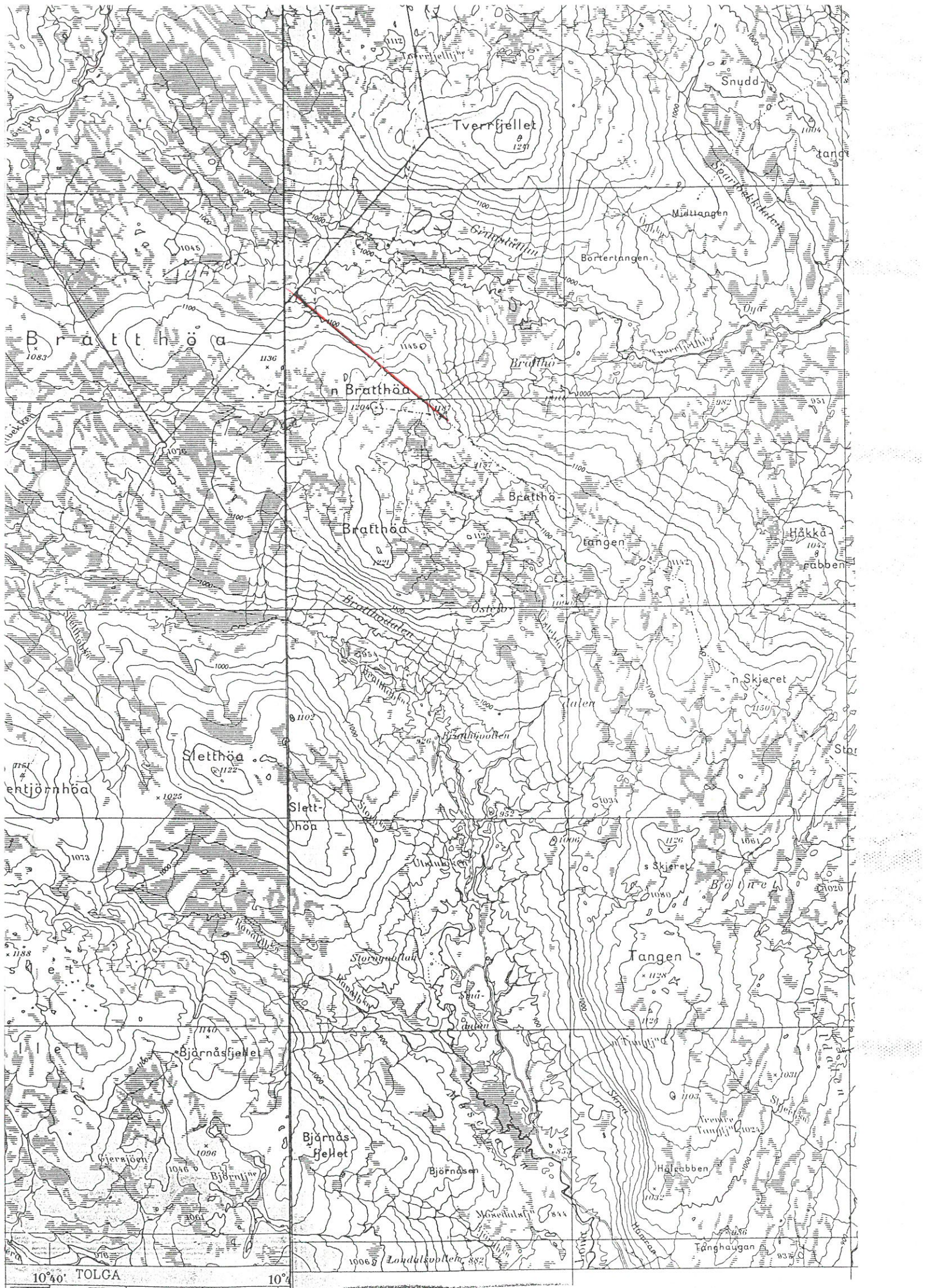
*Vingelen*

den *23/5*

19 *87*.

*Jørn Løken*  
(Underskrifter)





10°40' TOLGA

10°

10066 Londalsvolden 882

J.nr. 294/87

MELDING OM MOTTATT KRAV OM GRENSEGANG

Jordskiftedommeren i Nord-Østerdal jordskiftesokn har den 15. mai 1987 mottatt Deres krav om grensegang.

Kravet er bokført som sak nr. ....7/1987..... ved Nord-Østerdal jordskifterett.

Jordskiftedommeren kan sjøl avvise kravet dersom det lir av formelle feil. Han kan også innkalle partene til muntlig saksforbredelse.

Dersom saka blir fremmet, regner en med at den kan taes opp til behandling på åstedet ....i.1988.....  
Ny melding vil da bli gitt.

Alle som er nevnt i kravet får melding om kravet og kopi av det i rekommandert brev.

Det samme får disse styresmaktene i vanlig brev:

Oppmålingsmyndighetene i kommunen.  
Fylkeskartsjefen.  
Fylkesjordskiftesjefen

Tynset den 01 / 06 1987

  
Aase K. Johansen  
e.f.



Vedlegg: Kopi av kravet med kartkopi.

# Nord-Østerdal Jordskifterett

Rådhuset  
2500 TYNSET

Tlf. 064-80000  
Bankgiro 1895.05.20937

J.nr.: 324/87

Tynset den 26. juni 1987

VINGELEN SAMEIE V/JARNE KROKEN

2542 VINGELEN

SAK NR. 7/1987 BRATTHØA VED NORD-ØSTERDAL JORDSKIFTERETT

Vedlagt følger skriv fra Storvollia - Rabblia Havnelag.  
De gis hermed frist til onsdag 15. juli med å komme med evt.  
merknader.

Med hilsen

*Harry E. Tjernstad*  
Harry E. Tjernstad  
jordskiftelandmåler



Vedlegg: kopi av brev med kartkopi.

Storvollia - Rabblia Havnlag  
2552 Dalsbygda.

Dalsbygda den 20.6.1987.

Nord Østerdal Jordskifterett  
Rådhuset  
2500 Tynset.

NORD-ØSTERDAL JORDSKIFTERETT

J.nr. 317/87 mottatt: 23/6-87

J.nr. 294/87 - sak 7/1987.

Vedrørende nevnte sak anser vi at den innstevnede part, Storvollia - Rabblia Havnlag ikke representerer interessene i denne saken, da havnegrensen er fastlagt ved Storskiftekommisjonens kjennelse av 1951. Vi mener det er Os kommune og Dalsbygda Jaktsameie som bør være parter i denne saken. Derfor har Os kommune oppnevnt ei gruppe personer som sine representanter i denne saken. Grensa vil bli kommunegrense mellom Tolga og Os.

Kommunegrensa mellom Tolga / Os mot Tynset er fastsatt ved Jordskifterettens kjennelse av 30/4-1973. Ved denne kjennelse, hvor Tolga og Os kommuner ble tillagt arealer fra Tynset, ble det ikke fastlagt grense, mellom Tolga og Os. Under henvisning til N.G.O.s inntegning av 18/9-1964, går det frem at Tolga- Tynset og Os grenser møttes på Bratthøa I204. Dette tilsier at grensen mellom Tolga og Os er klar frem til I204, men at det må trekkes grense over den tillagte del, j.fr. kjennelse av 30/4-73.

I følge storskiftekommisjonens kjennelse er grensa for havning fastlagt. Det som er å bemerke er at havnegrenser ikke er identisk med eiendoms- grenser - kommunegrenser. Storskiftekommisjonen uttaler at der havnegrense ikke følger den administrative grensen, er havn en bruksrett. Videre sier kommisjonen at dens avgjørelse gjelder kun havn. Jakt - fangst - fiske m.m. er ikke berørt, og det er som før.

I og med at dette er et tillagt område som hverken Tolga eller Os tidligere har hatt rådighet over, er det etter vår mening helt naturlig og riktig å trekke grensa etter det høgste område. Det som er viktig i dette området er ei real og grei jaktgrense som er lett å overholde. Os-jegerene har alltid jakta opp mot høgste Bratthøa. Vår påstand vil derfor gi en naturlig forlengelse av vårt område. Tolgas påstand syns søkt i den hensende at det vel aldri har vært utøvd rettigheter fra Tolgas side på Nord-Øst side av Bratthøa. At havnegrensa er lagt der har ingen ting med de øvrige rettigheter å gjøre.

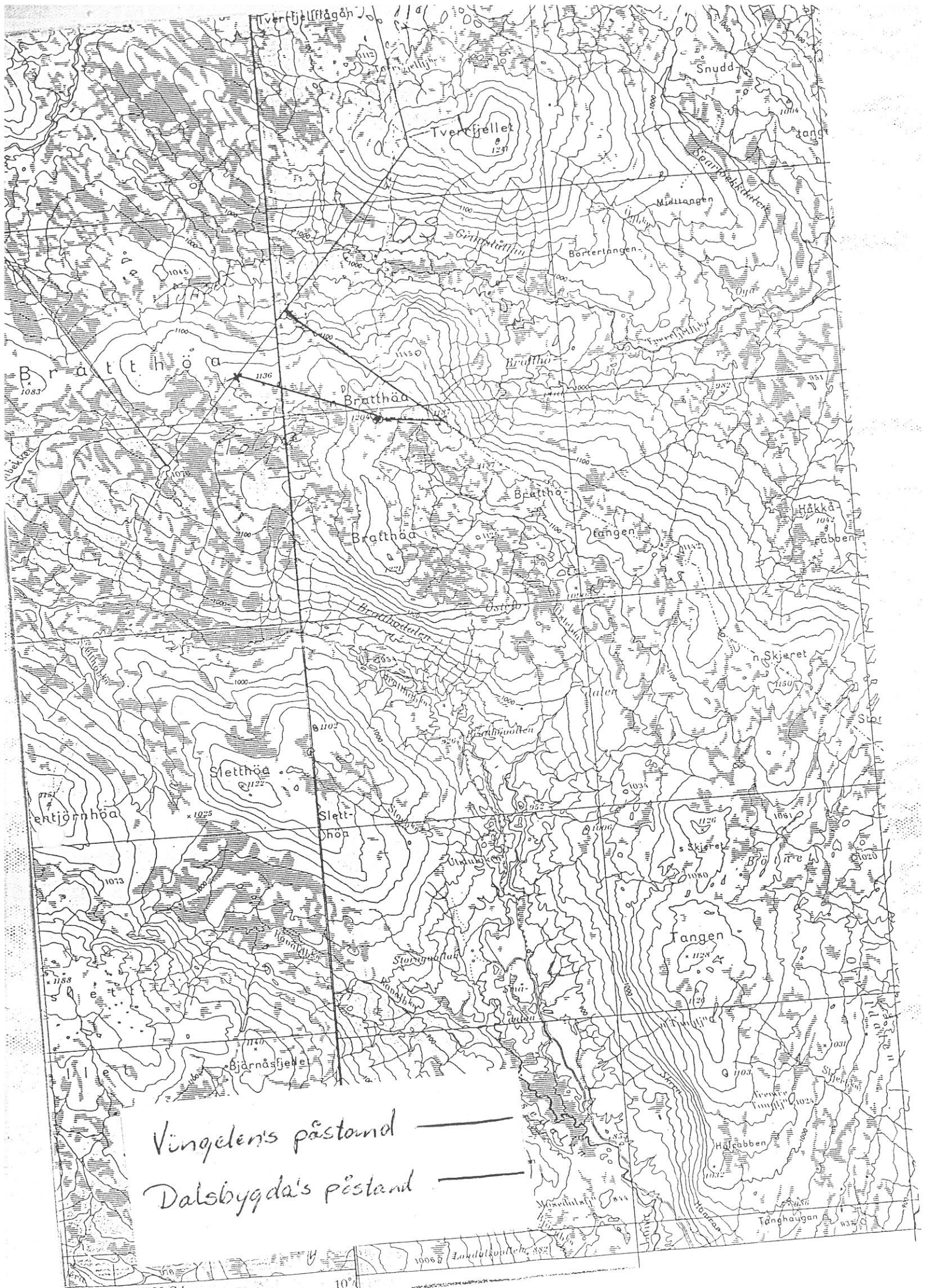
Vedlegg:  
Kopi av kart.

for Storvollia-Rabblia Havnlag

*Jon Egil Bakken*  
Jon Egil Bakken

Per Helge Ryen  
sign.

Bård Langøyen  
sign.



Br tth a  
1083

Tverfjellet  
1251

Br tth a  
1204

Slett a  
1122

Tangen  
1124

Vingelen's p stland ———  
Dalsbygda's p stland ———

Vingelen Sameie  
2542 Vingelen

12/7-87

Nord-Østerdal Jordskifterett  
Rådhuset  
2500 Tynset

Grense nordre Bratthøa. J.nr. 294/87 - sak 7/87.

Vingelen Sameie vil få komme med noen merknader til opplysningene i brev av 20.6.87 fra Storsvollia-Rablia havnelag vedrørende grensen mellom Vingelen og Dalsbygda/Os på nordre Bratthøa.

Til havnelagets opplysning om at det er Dalsbygda jaktsameie og Os kommune som er parter i saken, vil vi få bemerke at det etter Storskiftekommisjonens Kjennelse er havnelagene som er grunneiere på Dalsbygdsiden. Viser til vedlagte kopi av Den Endelige Ordning for Vingelen Sogn, side 42.

Etter vår oppfatning er det høydepunkt 1187 som er utgangspunkt for grensen mellom Vingelen og Dalsbygda på den omtvistede strekning frem til trekanttrøsa mellom Tynset/tolqa og Os. N.G.O.s inntegning av høydepunkt 1204 må være feil, da Storskiftekommisjonens av grensen på dette punkt ikke stemmer overens med dette punkt. Viser til kopi av Den Endelige Ordning for Vingelen Sogn, s. 7.

Av praktiske grunner synes det hensiktsmessig at det for fremtiden blir fastsatt bare en grense fra nordre Bratthøa 1187 til trekanttrøsen i Iverrfjelldalen, hvor havnegrense, eiendomsgrense og herredsgrense er identisk, slik den er fastsatt videre fremover fra nordre Bratthøa til Midthogna.

For Vingelen sameie

Jarne Kroken



# Nord-Østerdal Jordskifterett

Rådhuset  
2500 TYNSET

Tlf. 064-80000  
Bankgiro 1895.05.20937

J.nr.: 447/87

Tynset den 28. september 1987

Til

Storvollia-Rabblia Havnelag

Dalsbygda Jaktsameie

Vingelen Sameie

2552 DALSBYGDA

2552 "

2542 VINGELEN

## SAK NR. 7/87 BRATTHØA

Vedlagt følger skriv fra Dalsbygda jaktlag og jaktsameie og skriv fra Vingelen sameie.

Partene gis med dette frist til 22. oktober med å komme med evt. merknader.

Nord-Østerdal jordskifterett

*Harry E. Tjernstad*  
Harry E. Tjernstad  
jordskiftelandmåler



Kopi til: Os kommune

2550 OS I Ø

**Dalsbygda Jaktlag**

**og Jaktsameie**

2550 Os i Østerdalen

NORD-ØSTERDAL JORDSKIFTERETT

J.nr. 439/87 motutt: 23/9-87

Nord Østerdal Jordskifterett  
Rådhuset  
2500 Tynset.

Sak nr 7/87 - Bratthøa.

Viser til Deres brev hvor De ber om vår kommentar.

Vi støtter fullt ut svaret fra Storvollia-Rabblia Havnelag  
av 29/8 -87.

Og vil presisere at tvistområdet i alle tider er benyttet  
av jegere fra Dalsbygda.

20/9 1987

  
Leif Kåre Kvangraven

form.



Nord - Østerdal Jordskifterett  
Rådhuset  
2500 Tynset.

Ad. sak nr. 7/87 Bratthøa.

Vingelen Sameie vil få komme med noen kommentarer til opplysningene i brev av 29-8-87 fra Sorvollia - Rabblia havnelag, vedrørende grenselinjen mellom Dalsbygda og Vingelen på nordere Bratthøa.

Det er ikke riktig at at havnegrenseordningen er opphevet i Vingelen. Bratthøa Sauhavnelag ivaretar havneretten i det omtvistede område, mens det er Vingelen Sameie som forvalter grunneiendomsretten.

Havnegrensen og eiendomsgrensen er i dag identisk mellom Vingelen og Magnhildgjøene/Kvikne på strekningen Busjøvola til trekantrosa i Tverrfjelldalen, og videre mot Øs til Midthogna, Viser til side 42 i den endelige Ordning for Vingelen sogn.

Vingelen den 23-9-87

For Vingelen Sameie

  
Jarne Kroken

form.

NORD-ØSTERDAL JORDSKIFTERETT  
RÅDHUSET  
2500 TYNSET

TLF 064-80.000  
BANKGIRO 1895.05.20937

TYNSET DEN 26/10-1987  
JNR. 485/87

TIL	
VINGELEN SAMEIE	2542 VINGELEN
<del>DALSBYGDA JAKTLAG/JAKTSAMEIE</del>	<del>2552 OS I Ø</del>
STORVOLLIA/RABBLIA HAVNELAG	2552 OS I Ø

SAK NR. 7/1987 BRATTHØA

Vedlagt følger kopi av felles brev fra Dalsbygda jaktlag/-  
jaktsameie og Storsvollia/Rabblia Havnelag.

Til brevet kan det opplyses at Nord-Østerdal jordskifterett ikke  
har planer eller tid til å innkalle til møte i saken før års-  
skiftet.

På nyåret vil det bli satt opp arbeidsplan for kommende sesong.  
Når denne foreligger vil det bli innkalt til forberedende møte i  
de saker som retten finner å kunne ta opp til behandling i 1988.  
Innkallingen skjer i rek. brev med minst 3-tre- ukers varsel.

Nord-Østerdal jordskifterett

  
Harry E. Tjernstad  
jordskiftelandmåler

Dalsbygda Jaktlag  
og Jaktsameie  
2550 Os i Østerdalen

og Storvollia/Rabblia Havnelag  
2550 Os i Ø.

NORD-ØSTERDAL JORDSKIFTERETT

J.nr. 478/87 mottatt: 26/10-87

Til Nord Østerdal Jordskifterett  
Rådhuset  
2500 Tynset

Sak nr. 7/87 -BRATTHØA.

Etter den skriftelige utveksling av partsinnlegg i saken vil vi ovenfor Nord Østerdal Jordskifterett fremme forslag om at Jordskifteretten innkaller partene til et fellesmøte hvor vi søker og komme frem til enighet. Et slikt møte bør komme før årsmøtene til de berørte parter.

Dalsbygda, 22/10 1987

Dalsbygda Jaktlag/Jaktsameie

  
Leif Kåre Kvangraven

form.

Storvollia/Rabblia Havnelag

  
Jon Egil Bakken

form.